

Řepeč, Tábor, Jihočeský kraj

Pravěké mohylové pohřebiště

(1600–50 př. Kr.)

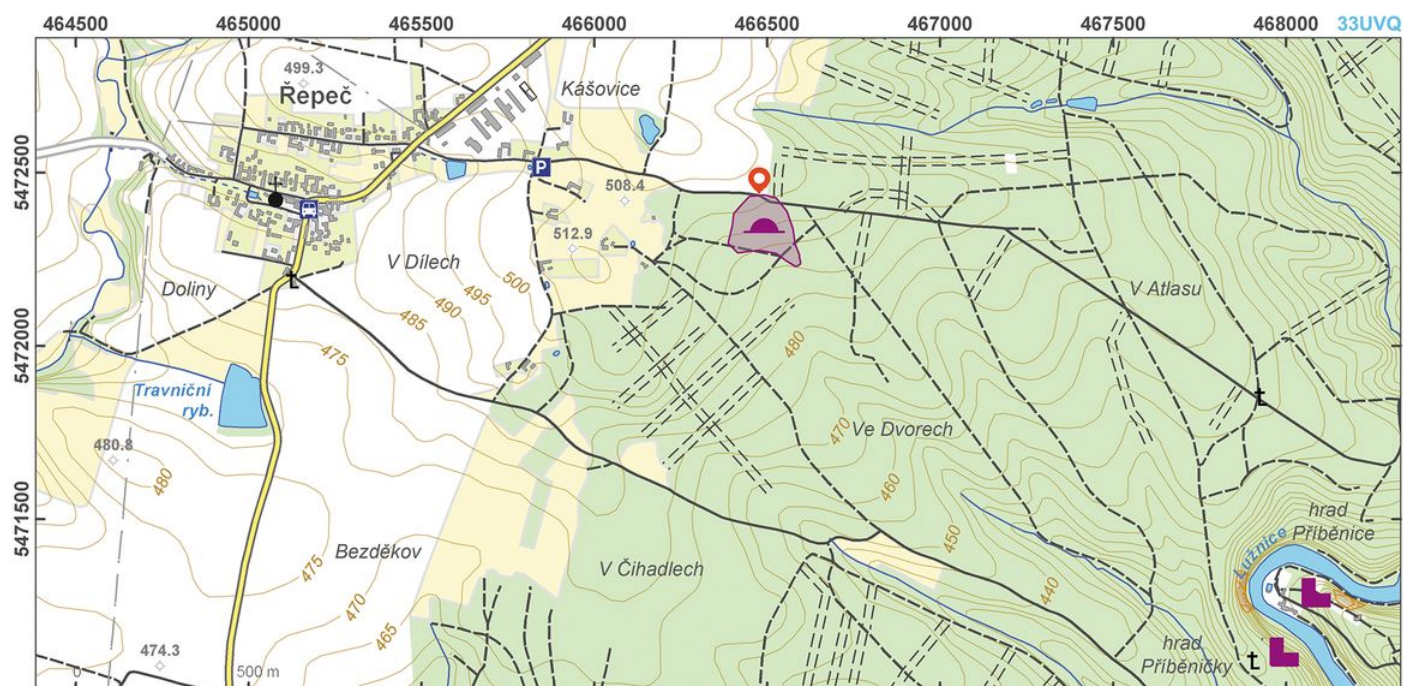


Mohylník v lese východně od Řepče je jedním z největších jihočeských mohylových pohřebišť. Byl zkoumán již od 19. století a poslední průzkum zde v r. 2010 zachytil téměř 70 mohyl. Mohyly byly stavěny ve střední a mladší době bronzové a v době halštatské, další pohřby se vkládaly do starších náspů ještě v době laténské. Mohyly jsou uspořádány v nepravidelných liniích, což je u pravěkých mohylníků neobvyklé – jedním z možných vysvětlení je, že jejich rozmístění sleduje někdejší cestu napříč pohřebišťem. Náspy obvykle skrývají vnitřní kamenný věnec a kamennou konstrukci zasypanou hlinitým či kamenitým pláštěm, pod nímž byly uloženy většinou spálené ostatky. Ve výbavě hrobů se objevily bronzové a železné zbraně, bronzové šperky či ozdoby šatu. Mezi nálezy patří i unikátní předměty jako dvouramenný bronzový sekeromlat z karpatské kotliny.

Literatura: Píč 1898; Dubský 1949; Jiráň a kol. 2008; Menšík a kol. 2010; Chvojka – Michálek 2011; Křišťuf 2012.

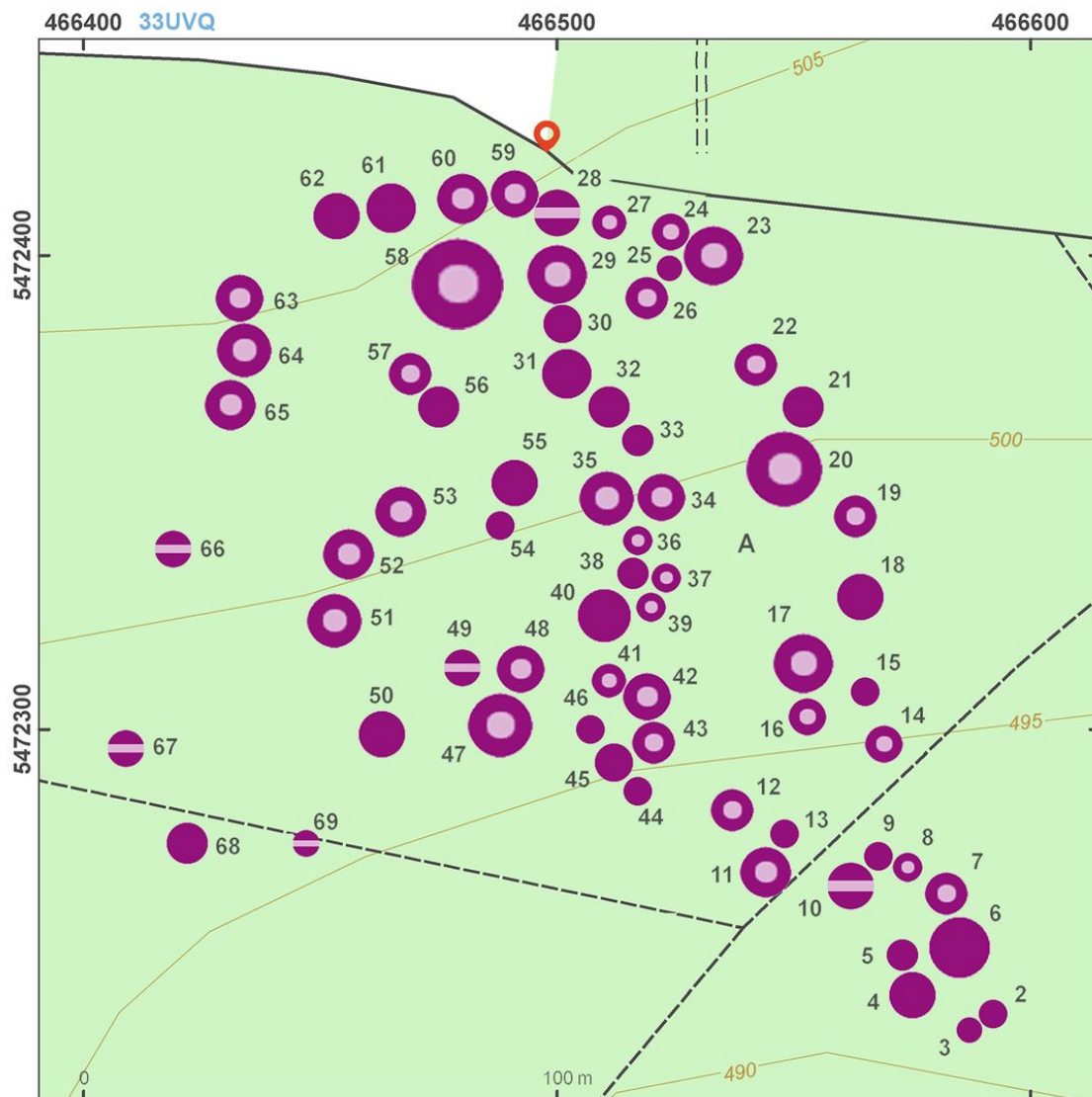
Navigační bod: N 49°24'12.89", E 14°32'17.49" (vstup na lokalitu).

Vysvětlivky k mapám: A – prostor mezi řadami mohyl, pravděpodobná cesta; 2–69 – mohyly.



Přístupová mapa.

Podle Kuna a kol. 2014.




Plán lokality.

Podle Kuna a kol. 2014.



Jedna z mohyl pravěkého mohylníku.

Foto M. Kuna, 2013.



Průřez mohyly čís. 7.

Dokumentace mohyly při výzkumu na konci 19. století.

Podle Píč 1898.