

Chlístovice, okr. Kutná Hora, Středočeský kraj

Sředověký hrad Sion s pozůstatky obléhacího tábora

(15. století)

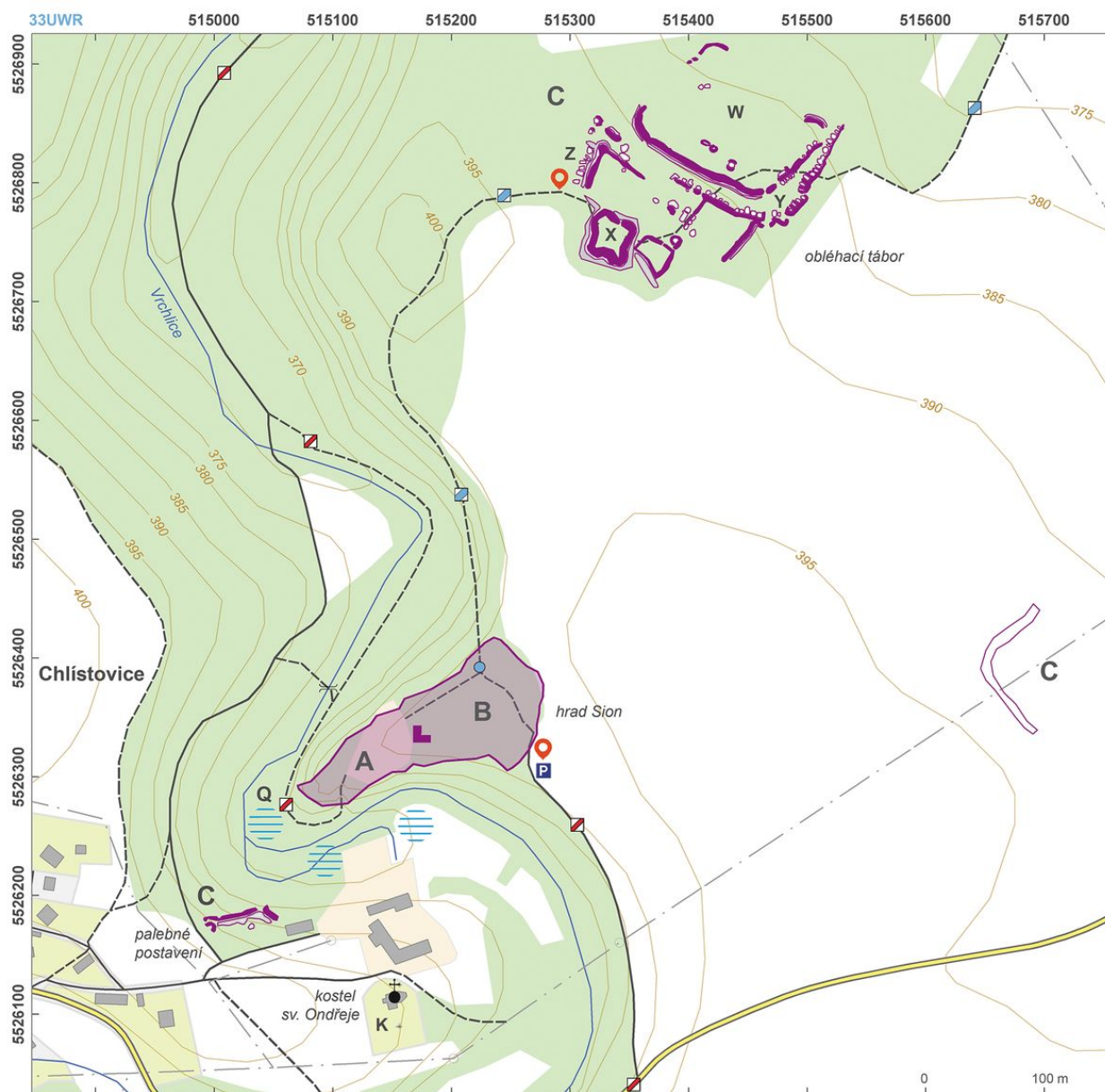


Hrad Sion vznikl pravděpodobně ve 30. letech 15. století jako sídlo husitského hejtmana Jana Roháče z Dubé a v reakci na jeho odbojnou činnost byl v r. 1437 dobyt císařem Zikmundem Lucemburským. Revize starších archeologických výzkumů potvrdila údaje z písemných pramenů, které hovoří o dlouhodobém obležení hradu a intenzivních bojích předcházejících jeho dobytí. Obléhání zanechalo severně a jižně od hradu výrazné stopy v podobě zemních fortifikací a palebných postavení. Zachován je také trojitý val na předhradí, který představoval hlavní obranný prvek hradu proti obléhatelům. V prostoru hradního jádra se dochovaly relikty zástavby v podobě odkrytého zdiva.

Literatura: Janská 1963, 1965; Sedláček 1997b; Durdík – Sušický 2000; Durdík 2009; Koscelník a kol. 2013; Sýkora 2013.

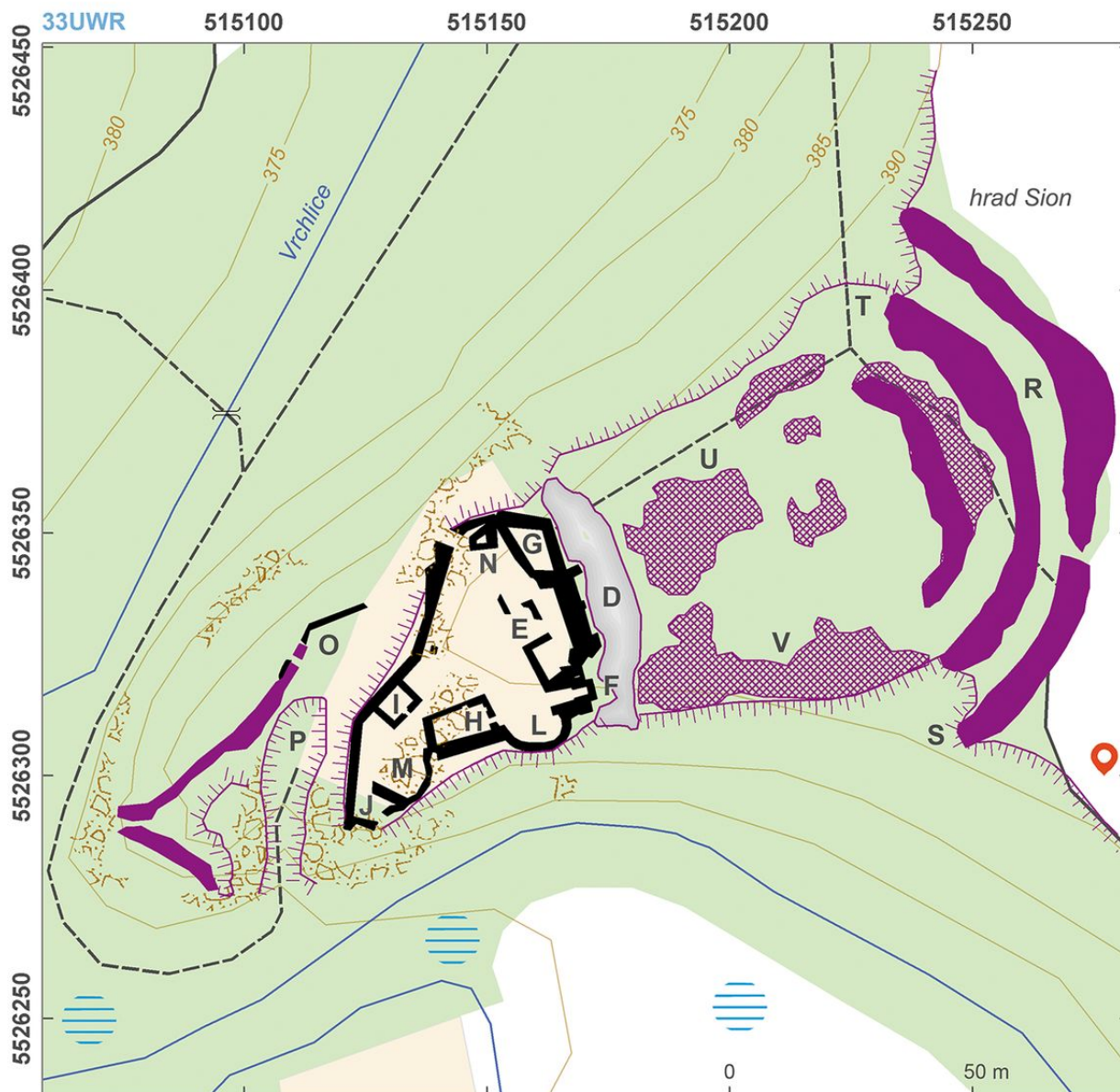
Navigační bod: N 49°53'20.08", E 15°12'45.44" (vstup do hradu); N 49°53'35.97", E 15°12'46.61" (vstup do obléhacího tábora).

Vysvětlivky k mapám: A – jádro hradu; B – předhradí; C – obléhací tábor; D – šijový příkop mezi jádrem a předhradím; E – zástavba hradního jádra; F – brána; G – pozůstatky roubené stavby se zděnou podezdívkou; H – palác; I – hradní kuchyně; J – další rezidenční budova?; K – kostel sv. Ondřeje; L–N – bašty; O – plošina pod hradem připojená později k opevnění; P – skalní rozsedlina s přístupem k říčce; Q – rybník; R – opevnění předhradí; S – baštovitý útvar v příkopu mezi prvním a druhým valem; T – terénní hrana uzavírající severní část příkopu; U – pozůstatky zástavby předhradí; V – pozůstatky kamenné hospodářské zástavby; W – jeden z areálů obléhacího tábora, vymezený příkopem a valem; X – stanoviště velitele, příp. palebné postavení děl; Y – palebná postavení praků a pozůstatky obytných a provozních staveb; Z – další obranné objekty obléhacího tábora (např. tzv. vlčí jámy).



Přístupová mapa.

Podle Kuna a kol. 2014.



Plán lokality.

Podle Kuna a kol. 2014.



Hradní jádro od severovýchodu. Vlevo palác, v pozadí objekt hradní kuchyně.

Foto Z. Kačerová, 2014.



Hradní jádro od severu, v popředí objekt kuchyně, vlevo nároží paláce.

Foto Z. Kačerová, 2014.



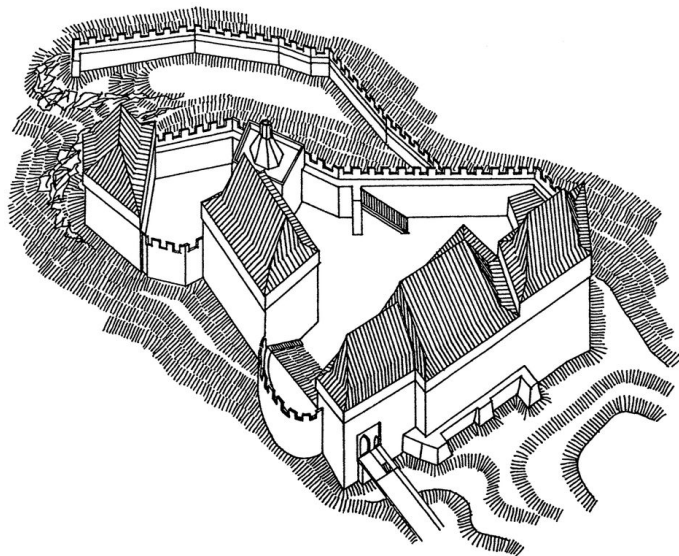
Fortifikace v čele hradního areálu od severovýchodu.

Foto J. Hložek, 2012.



Pohled přes předhradí k hradnímu jádru od severovýchodu.

Foto J. Hložek, 2012.



Kresebná rekonstrukce hradu.

Podle T. Durdíka.