

# Vítkovice v Krkonoších, okr. Semily, Liberecký kraj

## Horské hospodářství Kotelská bouda

(1680? až 1910)

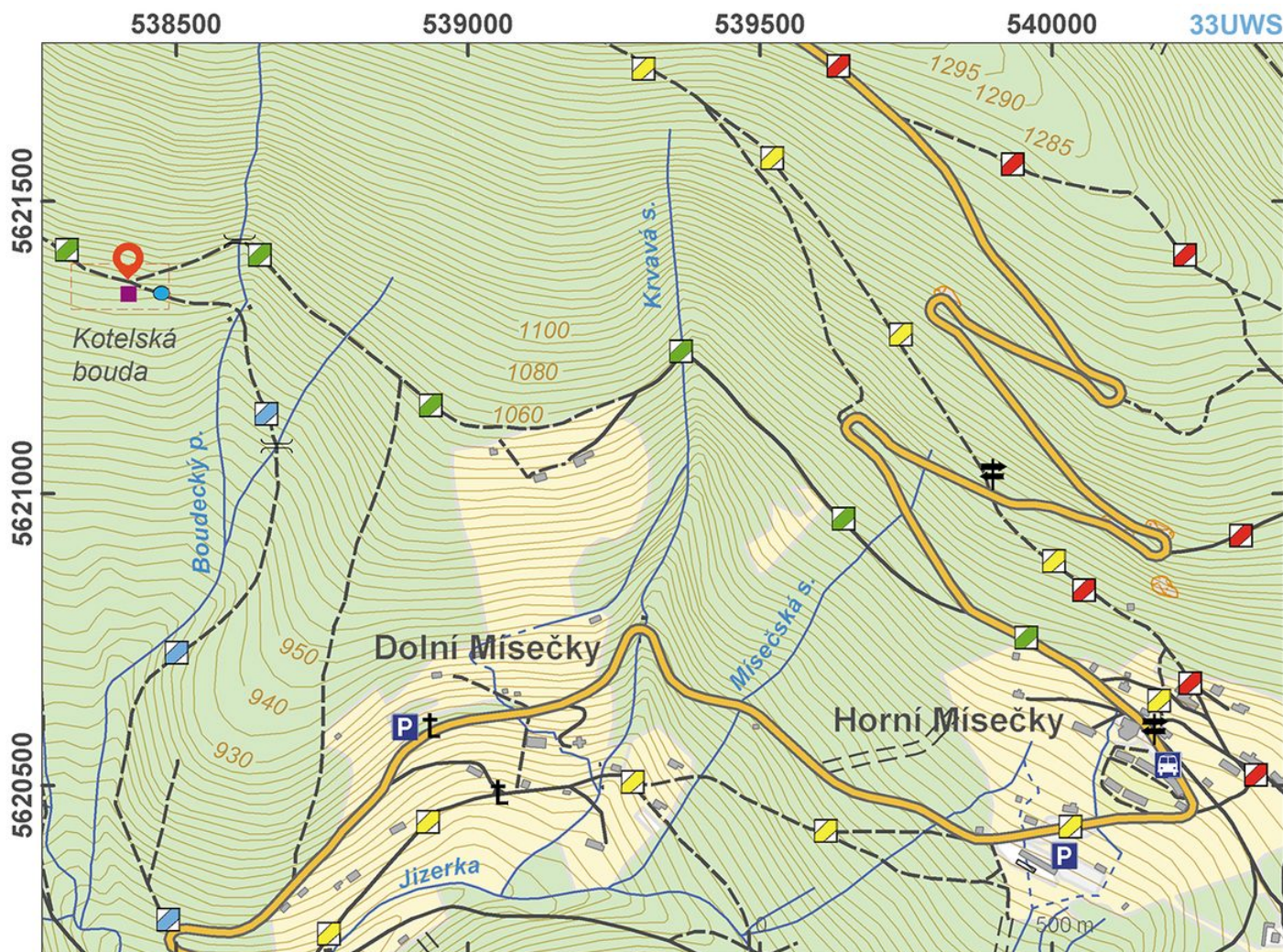


Kotelskou boudu nechal postavit v r. 1748 hrabě Sweet-Sporck na místě staršího objektu. Jde o typický doklad horského budního hospodářství, které přinesli do Krkonoš alpští kolonisté v 17. století. Původně šlo o dřevorubce zásobující dřevem kutnohorské stříbrné doly; zůstali zde však i poté, co byly Krkonoše v polovině 17. století z velké části odlesněny. Základ budního hospodářství představovala letní pastva dobytka a získávání sena v odlesněných částech hor. Seno se pak v zimě svázelo na saních do statků v podhůří. Od 19. století se tento typ hospodaření stával nerentabilním a nahradila ho výroba mléčných produktů a turismus. V té době začala Kotelská bouda sloužit jako panská hájenka a v r. 1910 byla ponechána lyžařům. V témže roce však vyhořela a následně již nebyla obnovena.

**Literatura:** Menčík 1899; Lokvenc 1996, 2001, 2007.

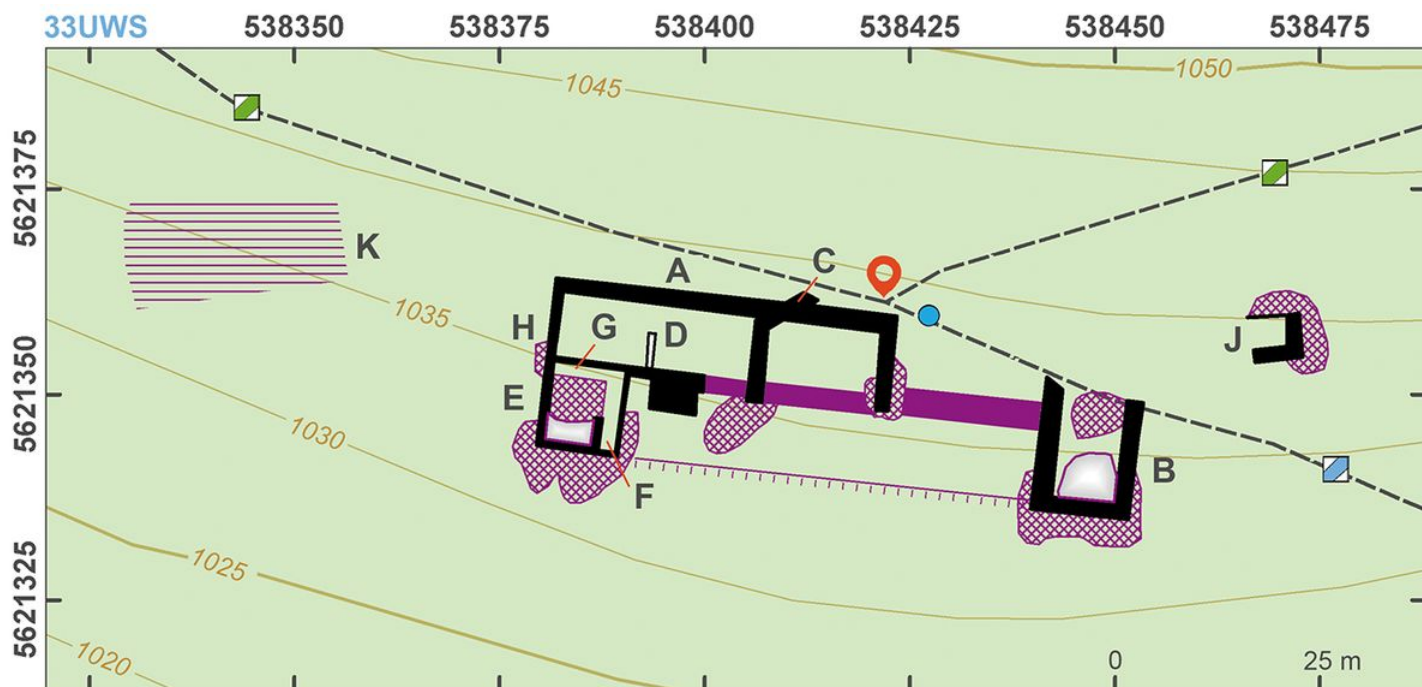
**Navigační bod:** N 50°44'33.97", E 15°32'40.40" (rozcestí severně od boudy).

**Vysvětlivky k mapám:** A – chlěvy; B – východní obytné křídlo; C – nájezd na svoz sena; D – žlab na vodu; E – západní obytné křídlo; F – koridor v podezdívce, pravděpodobně sklípek; G – vstupní část síně; H – přistavěný záchod; J – základy kaple; K – umělá plocha, pravděpodobná poloha starší boudy ze 17. století; L – travní zahrada (louka) s cestami; M – původní dispozice boudy před přestavbou v r. 1748.



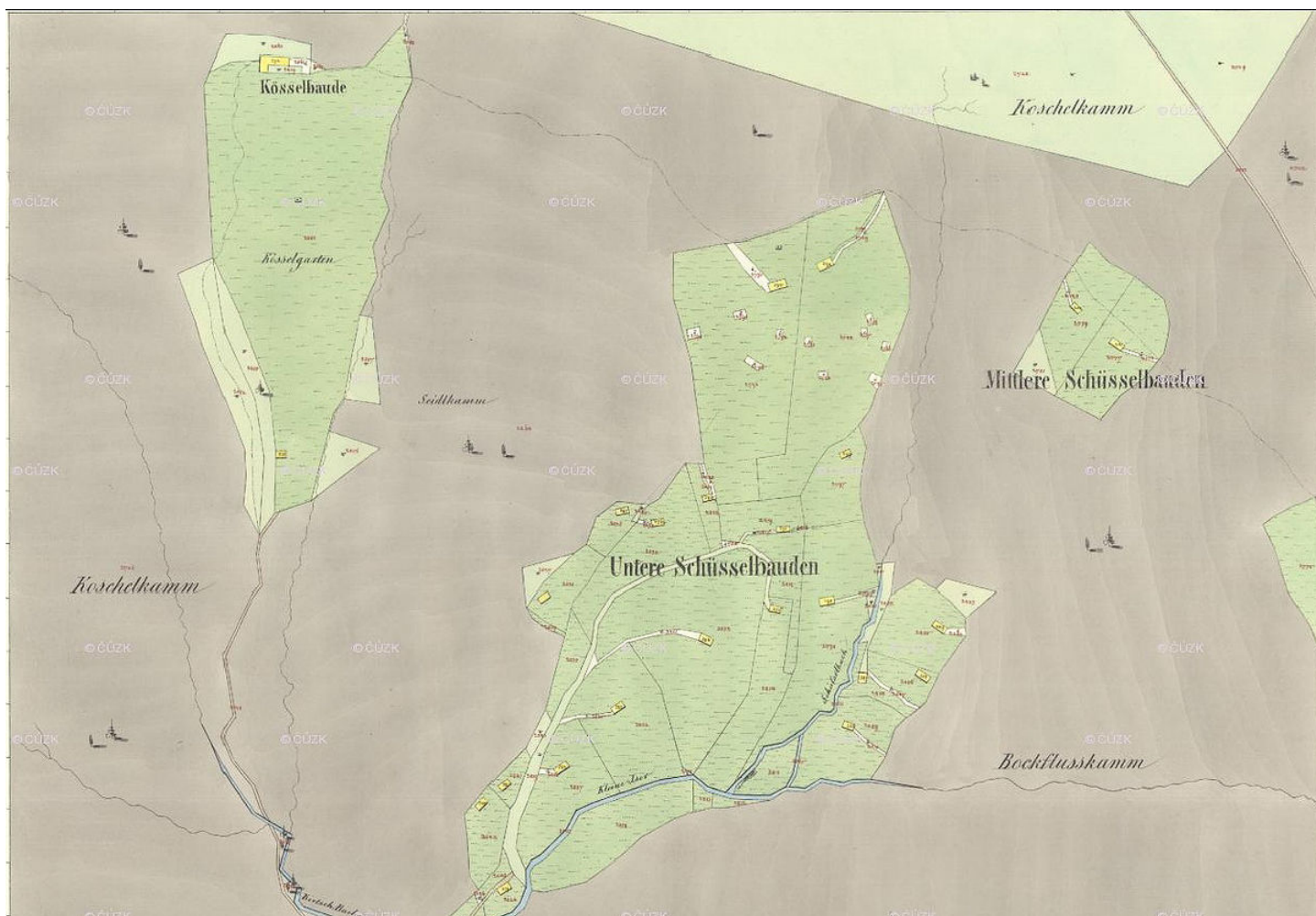
Přístupová mapa.

Podle Kuna a kol. 2014.



Plán lokality.

Podle Kuna a kol. 2014.



Enkláva Kotelné boudy na mapě stabilního katastru z r. 1842.

Podle archivnimapy.cuzk.cz.



Zachované zdivo části Kotelské boudy.

Foto Z. Kačerová, 2014.



Zbytek travní louky pod boudou.

Foto D. Dreslerová, 2013.



Sesuté klenutí sklípku pod pecí v západním obytném křídle.

Foto D. Dreslerová, 2013.



Jednou z nejvýznamnějších bud harrachovského buďního hospodářství byla Kotelná bouda. (Kresba okolo r. 1858.)

Kotelná bouda na kresbě z poloviny 19. století.