

Chýnov, okr. Praha-západ, Středočeský kraj

Pravěké mohylové pohřebiště

(6.–5. století př. Kr.)

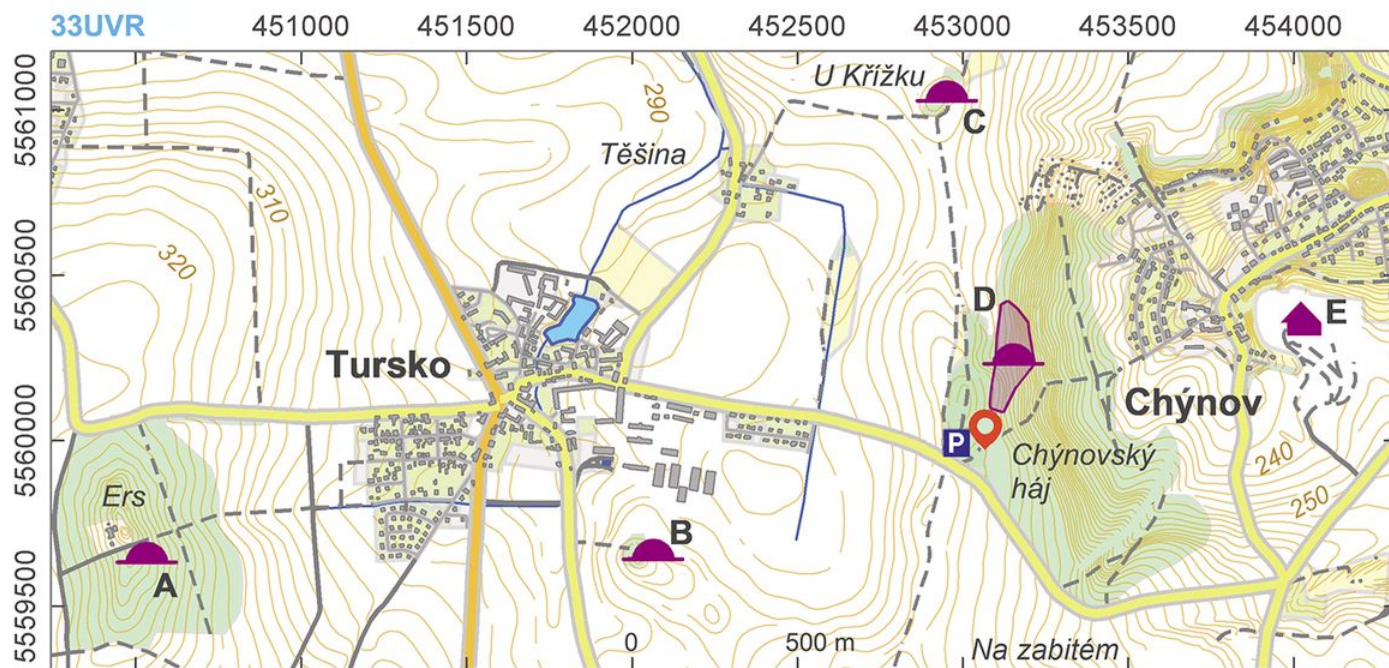


Mohylové pohřebiště v Chýnovském háji představuje jeden z mála zachovalých mohylníků ve středních Čechách. Jeho okolí je spojováno s bájnou luckou válkou (tzv. Turským polem) a nachází se zde řada archeologických lokalit, s mýtem o bojích Čechů s Lučany ovšem nesouvisejících. Pravěký mohylník v Chýnovském háji pochází z doby bronzové až časně laténského období. Archeologicky byl zkoumán už několikrát, ale nálezy z něj byly většinou chudé; jedinou výjimkou je vzácná bronzová (tzv. maskovitá) spona z 5. století př. Kr. (dnes v Národním muzeu v Praze). Podrobné zaměření památky v 80. letech 20. století zaznamenalo v části na katastrálním území Chýnova 43 mohyly. Druhá část, na katastrálním území sousedního Turska, která je zachycena ještě na více než 150 let starém náčrtku kněze a archeologa Václava Krolmuse, byla už v 19. století rozorána. V nedaleké pískovně v Libčicích bylo objeveno sídliště, na němž pravděpodobně žila komunita, která pohřbívala své zemřelé v Chýnovském háji.

Literatura: Felcman 1902; Sklenář 1972; Sankot 1979; Lutovský 1994; Vojtěchovská 2001.

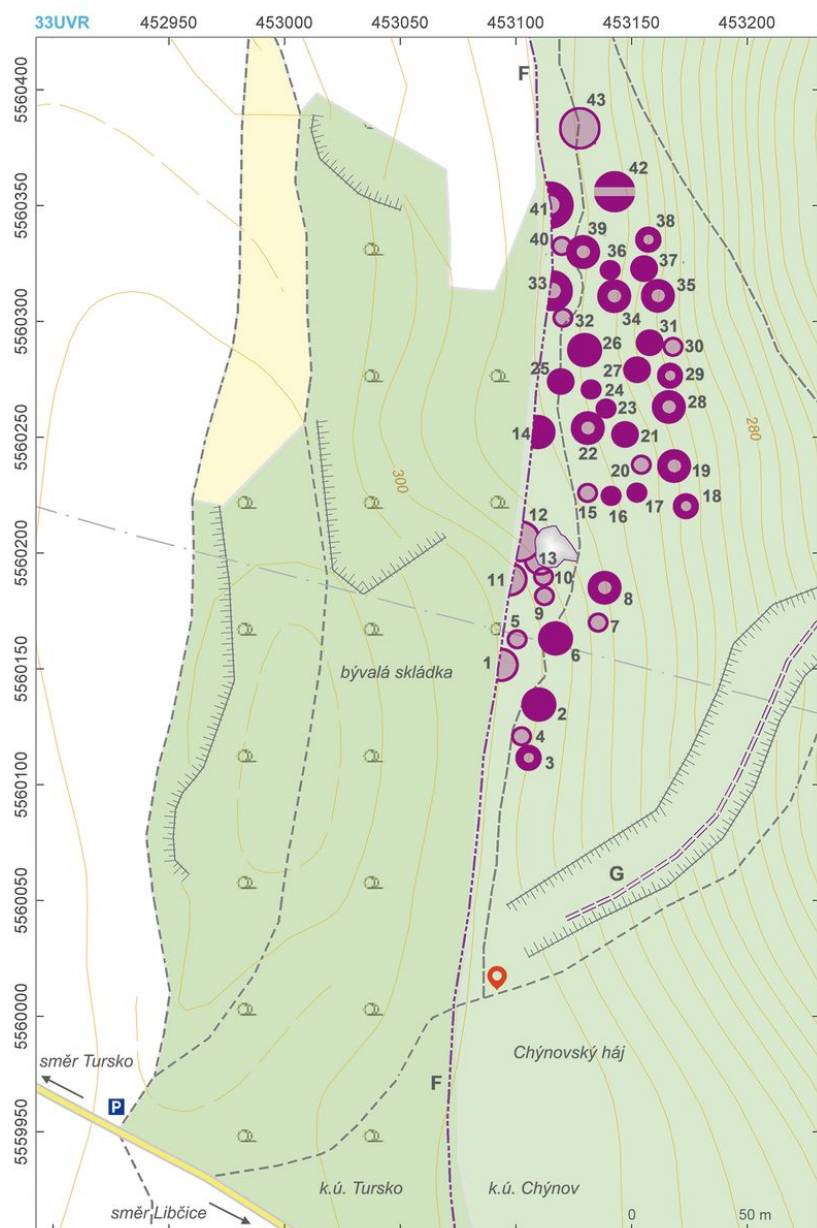
Navigační bod: N 50°11'25.53", E 14°20'34.44" (křižovatka lesních cest jižně od lokality).

Vysvětlivky k mapám: A – mohyla v lese Ers; B – pahorek Krliš; C – tzv. Čestmírova mohyla (A–C – místa spojovaná s hrobem bájného hrdiny lucké války Tyra); D – mohylové pohřebiště v Chýnovském háji; E – pískovna v Libčicích se sídlištními archeologickými nálezy; F – hranice katastrálních území Chýnova a Turska; G – úvozová cesta; 1–43 – mohyly.



Přístupová mapa.

Podle Kuna a kol. 2014.



Plán lokality.

Podle Kuna a kol. 2014.



Tursko, pahorek Křiš; v pozadí vlevo les Ers.

Foto Z. Kačerová, 2014.



Pahorek Křiš.

Foto J. Marounek, 2004.




Chýnovský háj, letecký pohled.

Foto M. Gojda, kolem 2000.



Chýnovský háj v leteckém pohledu.

Foto M. Gojda, kolem 2000.



Maskovitá spona z mohyly v Chýnovském háji, 5. stol. př. Kr.
Podle Felcmann 1902.