

Březí u Říčan, okr. Praha-východ, Středočeský kraj

Pravěké hradiště

(700–400 př. Kr.)

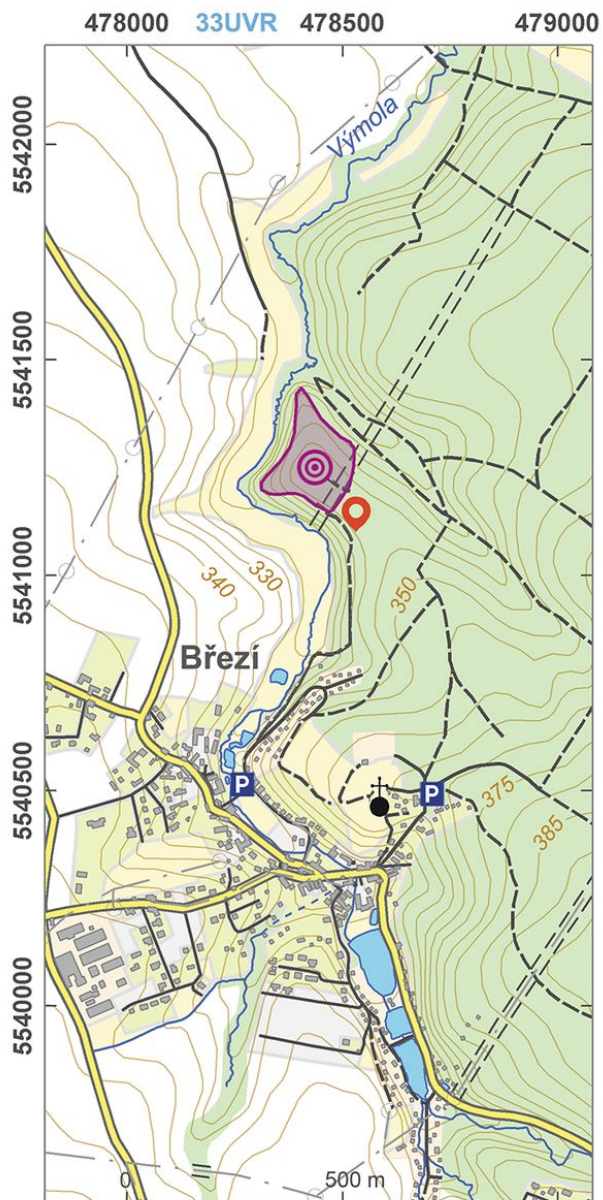


Hradiště severně od Březí patří ke skupině menších hradišť doby halštatské. Je umístěno v typické poloze na ostrožně nad říčkou Výmolou. Ostrožnu přehrazuje dvojice valů (pozůstatků hradby) a příkopů, další ohrazení se mohlo nacházet i po obvodu lokality. Obdobně byla hradiště situována a opevňována i v jiných obdobích pravěku. Podle nálezů propálené hlíny a přepálených kamenů se zdá, že opevnění u Březí zaniklo požárem. Jako většina halštatských hradišť je považováno za sídlo vyšší společenské vrstvy – sociální diferenciaci je pro toto období doložena jak opevněnými lokalitami, tak bohatými hroby některých jedinců.

Literatura: Kudrnáč 1962.

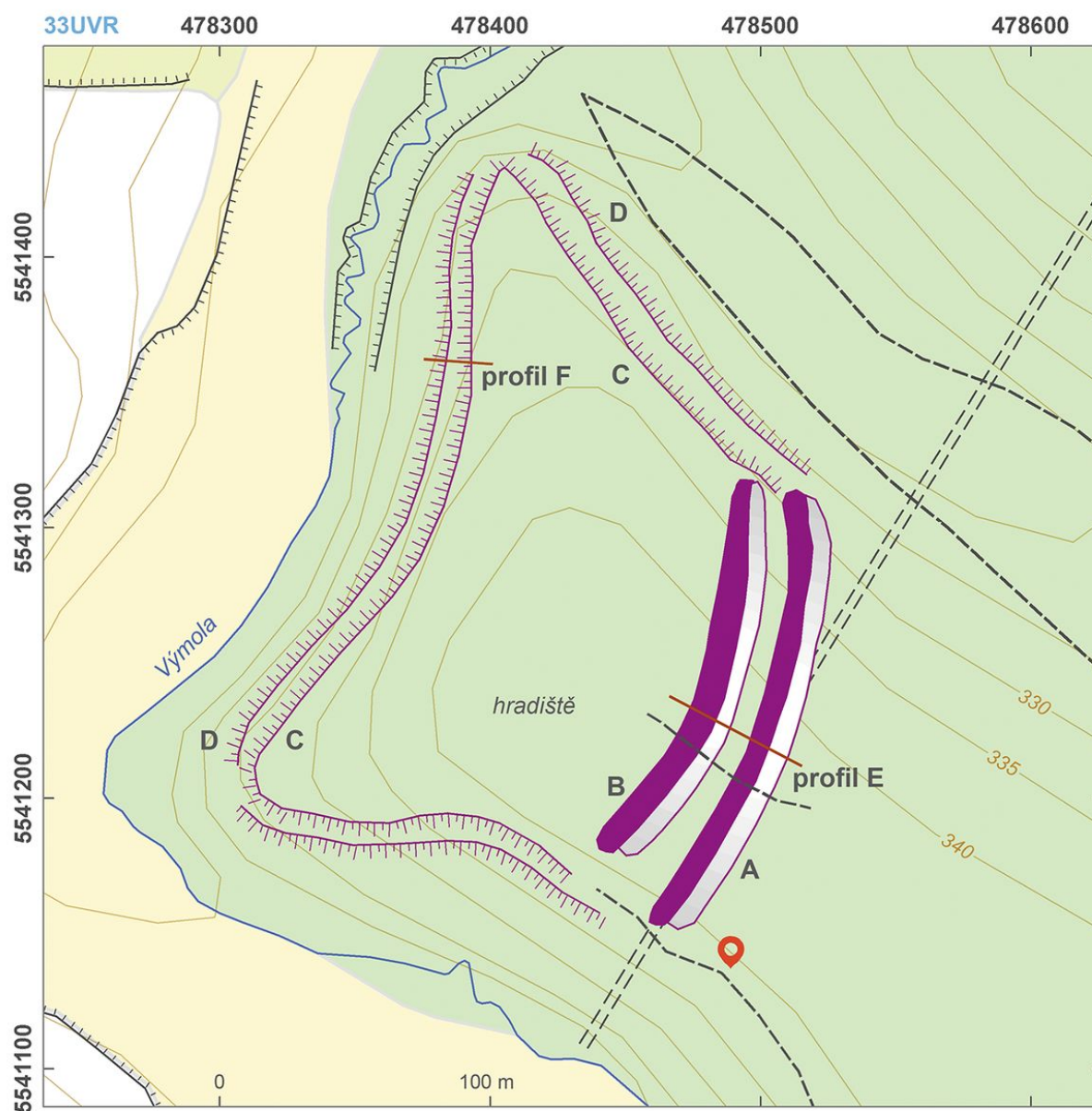
Navigační bod: N 50°01'19.69", E 14°41'58.76" (vstup od jihovýchodu).

Vysvětlivky k mapám: A – vnější val s příkopem; B – vnitřní val s příkopem; C – terénní hrana, od které míří svahy ostrožny prudce dolů; D – terasový schod kolem plošiny, pravděpodobně pozůstatek příkopu; E–F – průběh zaměřených profilů terénních tvarů.



Přístupová mapa.

Podle Kuna a kol. 2014.




Plán lokality.

Podle Kuna a kol. 2014.



Vnější val hradiště.

Foto Z. Kačerová, 2014.



Terénní hrana pod okrajem hradiště, patrně pozůstatek opevnění.

Foto Z. Kačerová, 2014.



Okraj areálu s kolejemi vyježděnými motorkáři.

Foto Z. Kačerová, 2014.



Kamenná destrukce na koruně valu.

Foto Z. Kačerová, 2014.



Pohled na hradiště přes Výmolu.

Foto J. Škoda, 1961. Archiv ARÚP, FT-27489.



Pohled na hradiště přes Výmolu.

Foto K. Bednařík, 1961. Archiv ARÚP, FT-24438. -24438.Foto K. Bednařík, 1961. Archiv ARÚP FT-24438.



Val hradiště.

Foto K. Bednařík, 1961. Archiv ARÚP, FT-24430. -24430. Foto K. Bednařík, 1961. Archiv ARÚP FT-24430.



J. Kudrnáč při průzkumu v příkopu hradiště.

Foto K. Bednařík, 1961. Archiv ARÚP, FT-24445.